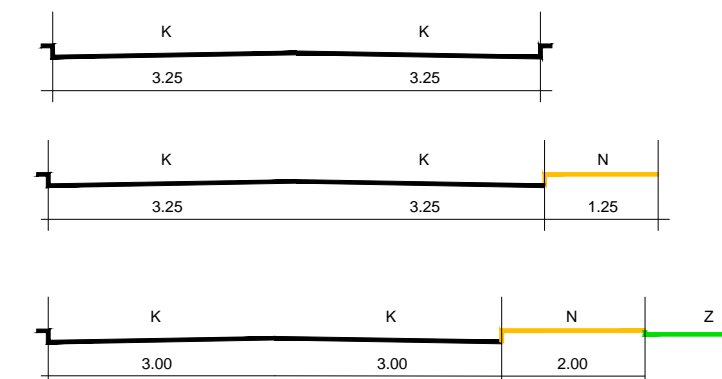


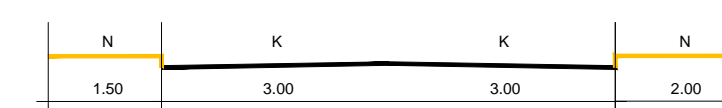
KARAKTERISTIČNI POPREČNI PROFILI PROMETNICA

M 1:100

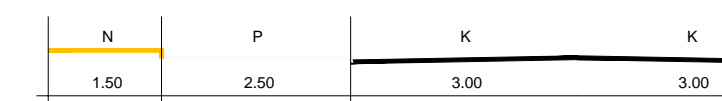
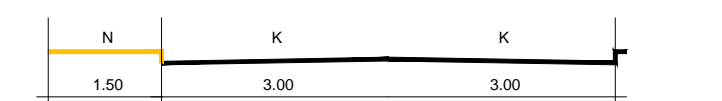
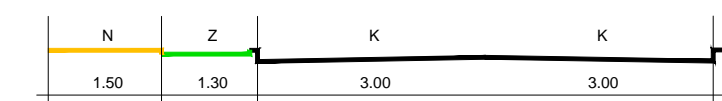
DRŽAVNE CESTE



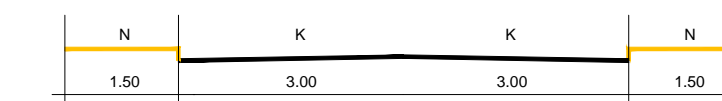
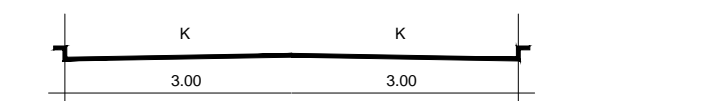
ŽUPANIJSKE CESTE



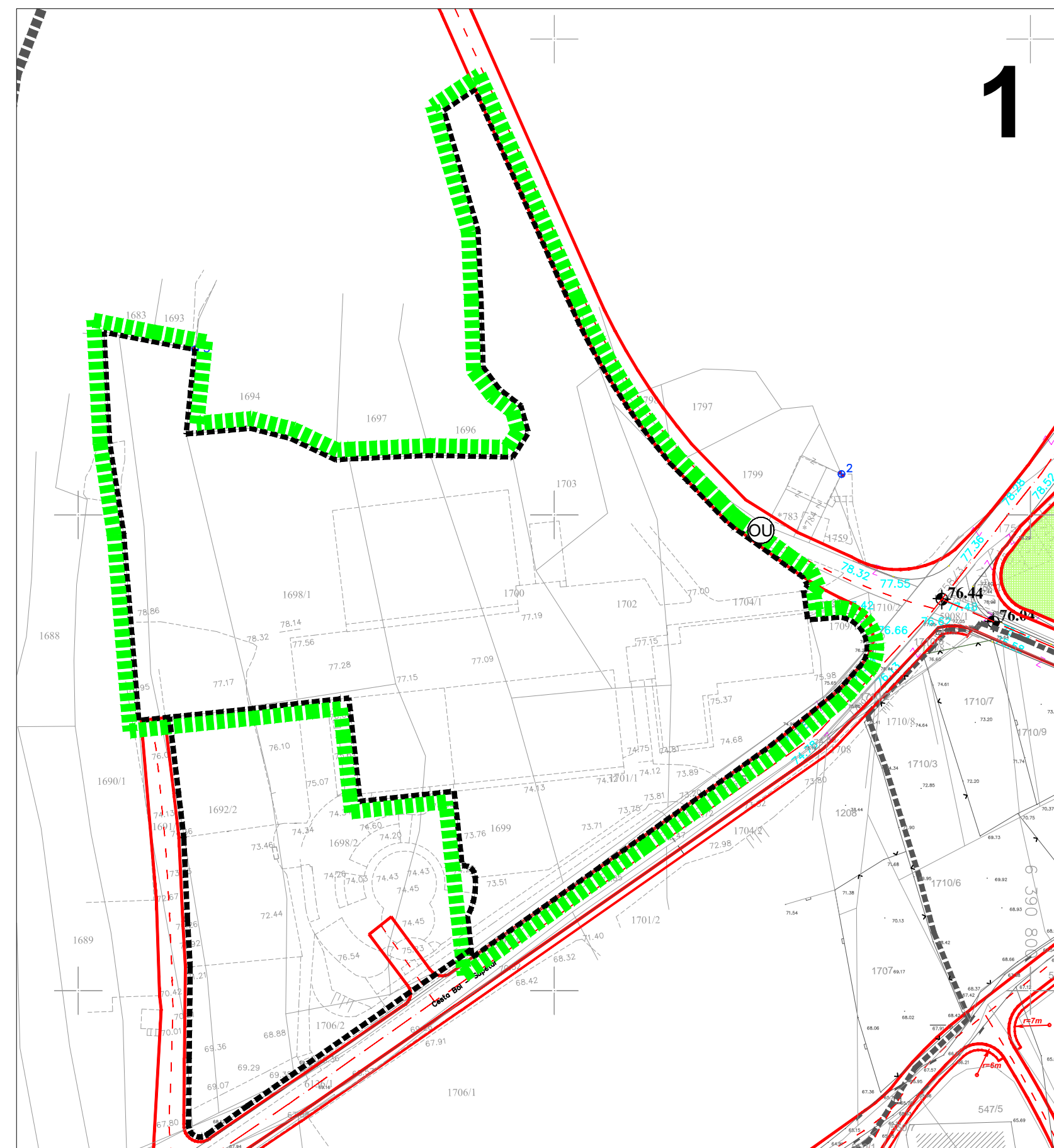
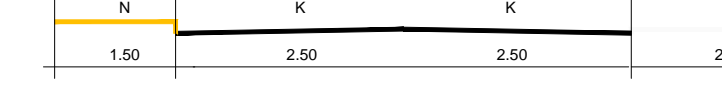
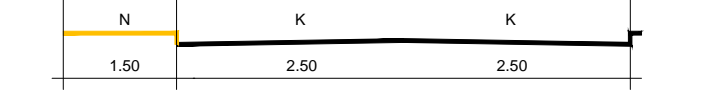
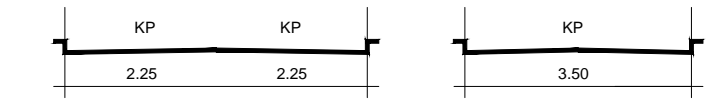
GLAVNE MJESNE ULICE



SABIRNE CESTE



OSTALE CESTE




IZMJENE I DOPUNE URBANISTIČKOG PLANA UREĐENJA NASELJA BOL ZA DIO PODBARJA

PROMETNA, ULIČNA I KOMUNALNA INFRASTRUKTURNA MREŽA 2.1.2. Prometna i ulična mreža

TUMAČ:

- OBUHVAT PROSTORNOG PLANA
- GRANICE DIJELOVA UPU-a NASELJA BOL U MJ 1:1000
- OBUHVAT OBVEZNE IZRADE DPU-a
- OBUHVAT PREDMETNIH IZMJENA I DOPUNA
- GRANICE DIJELOVA UPU-a NASELJA BOL U MJ 1:1000 ODREĐENI PPU-a OPĆINE BOL
- POVRŠINA UNUTAR KOJE SE MOŽE RAZVITI TLOCRT OBJEKTA
- ⊙ DRŽAVNA CESTA
- ⊙ ŽUPANIJSKA CESTA
- ⊙ GLAVNE MJESNE ULICE
- ⊙ SABIRNE ULICE
- ⊙ OSTALE ULICE
- OSTALI ELEMENTI CESTE
- RUBNJAK
- ZELENILO U POTEZU
- ZAŠTITNE ZELENE POVRŠINE
- JAVNE ZELENE POVRŠINE
- KOLNO-PJEŠAČKE POVRŠINE
- PJEŠAČKE POVRŠINE
- ⊙ STAJALIŠTE AUTOBUSA
- ⊙ JAVNO PARKIRALIŠTE
- ⊙ GARAŽA
- ⊙ BENZINSKA POSTAJA ZA PLOVILA
- PLOVNI PUT
- LUKA OTVORENA ZA JAVNI PROMET - ŽUPANIJSKI ZNAČAJ
- ↓ SIDRIŠTE



BIRO ZA PROSTORNO PLANIRANJE,
 URBANIZAM I ZAŠTITU OKOLIŠA
 d.o.o. SPLIT, Karamanova 11

Broj elaborata: 739-1/18.

Županija:	SPLITSKO DALMATINSKA	
Općina:	BOL	
Naziv prostornog plana:	IZMJENE I DOPUNE URBANISTIČKOG PLANA UREĐENJA NASELJA BOL ZA DIO PODBARJA	
Naziv kartografskog prikaza:	PROMETNA, ULIČNA I KOMUNALNA INFRASTRUKTURNA MREŽA Prometna i ulična mreža	
Broj kartografskog prikaza:	2.1.2.	Mjerilo kartografskog prikaza: 1:1000
Odluka o izradi plana (službeno glasilu):	Odluka predstavničkog tijela o donošenju plana (službeno glasilu):	
"Službeni glasnik Općine Bol", br. 1/18.	"Službeni glasnik Općine Bol", br. 11/18.	
Javna rasprava (datum objave):	Javni uvid održan:	
14.09.2018. "Slobodna Dalmacija", mrežne stranice Općine Bol i Ministarstva graditeljstva i prostornoga uređenja	od: 27. rujna 2018. od: 12. listopada 2018.	
Pečat tijela odgovornog za provođenje javne rasprave:	Odgovorna osoba za provođenje javne rasprave:	
	STIPE KARMELIĆ, Pročelnik JUO Općine Bol	
Suglasnost na plan prema čl. 108. Zakona o prostornom uređenju ("NN" br. 153/13 i 65/17):		
broj suglasnosti klasa: 350-02/18-13/83	urbroj: 531-05-1-1-2-18-2	datum: Zagreb, 13. prosinca 2018.
Pravna osoba/tijelo koje je izradilo plan:	URBOS doo SPLIT Biro za prostorno planiranje, urbanizam i zaštitu okoliša	
Pečat pravne osobe/tijela koje je izradilo plan:	Odgovorna osoba:	
	MAJA MADIRACA, dipl. oec.	
Odgovorni voditelj:	GORDANA RADMAN, dipl. ing. arh.	
Stručni tim u izradi plana:		
1. GORDANA RADMAN, dipl. ing. arh.	5. TONI LUŠIĆ, mag. ing. arch.	
2. MAJA MADIRACA, dipl. oec.	6. IVANA BUBIĆ, univ. spec. oec.	
3. dr.sc.ZORAN RADMAN, znanstv. suradnik	7. LARIŠA BAČIĆ, dipl. ing. građ.	
4. ANA PASTUOVIĆ, mag. ing. aedif.	8. MISLAV MADIRACA, manager EU fondova	
Pečat predstavničkog tijela:	Predsjednik predstavničkog tijela:	
	MATKO BAKOVIĆ	
Istovjetnost ovog prostornog plana s izvornikom ovjerava:	Pečat nadležnog tijela:	