

**URBANISTIČKI PLAN UREĐENJA
ŠPORTSKO-ZABAVNOG CENTRA R3 - I. FAZA**

**2. PROMETNA, ULIČNA I KOMUNALNA
INFRASTRUKTURNA MREŽA
2c. VODNOGOSPODARSKI SUSTAV**











GRANICE

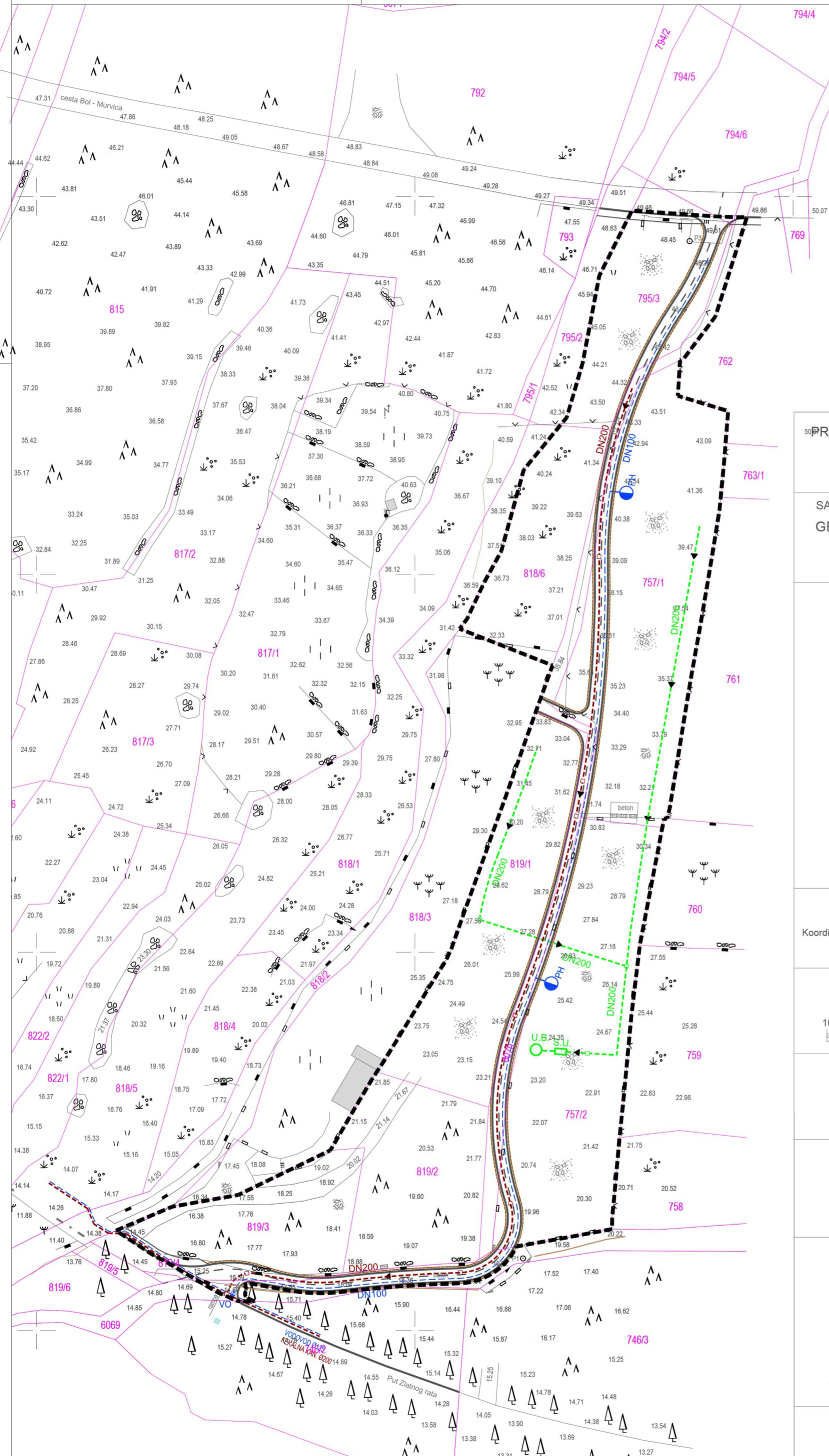
Granica obuhvata plana
















VODOOPSKRBA


-  PLANIRANI VODOVOD
-  VODOVODNO OKNO
-  POŽARNI HIDRANT

ODVODNJA OTPADNIH VODA

-  PLANIRANA ODVODNJA FEKALNE OTPADNE VODE
-  PLANIRANO REVIZIONO OKNO SANITARNE OTPADNE VODE
-  OPIS
-  SMJER ODVODNJE
-  PLANIRANA OBORINSKA ODVODNJA
-  PLANIRANO REVIZIONO OKNO OBORINSKE ODVODNJE
-  OPIS
-  SMJER ODVODNJE
-  S.U. - SEPARATOR ULJA I MASTI
-  U.B. - UPOJNI BUNAR



50 PREDMET	27/15
IZMJENA I DOPUNA PPU-a OPĆINE BOL - ZONA R3	
SADRŽAJ: GEODETSKI SITUACIJSKI NACRT STVARNOG STANJA Snimak na dijelu K.O. Bol	
TUMAČ ZNAKOVA	
	- katastarsko stanje
	- topografsko stanje
	- broj kat. čest.
	- visine
	- zid
	- suhozid
	- podzid
	- žičana ograda
	- bunar, gustina
	- kamena gomila
	- šikara, makija
	- borova šuma
	- vinograd
	- šijunak, zemlja
KOORDINATNI SUSTAV	
Koordinate su u državnom koord. sustavu - HTRS96/TM.	
Kote su apsolutne - HVRS71.	
MJERILO: 1:1000	
	
NARUČITELJ Općina Bol Uz pjacu 2, 21420 Bol	
IZRADA GEOMar d.o.o. URED ZA GEODETSKE POSLOVE 21000 SPLIT, A. Cesarca 1	
OVJERA	
DATUM ožujak, 2015.	

Županija splitsko-dalmatinska	Općina Bol	
Naziv prostornog plana:	Urbanistički plan uređenja športsko-zabavnog centra R3 - I. faza	
Naziv kartografskog prikaza:	Vodnogospodarski sustav	
Broj kartografskog prikaza:	2c	Mjerilo kartografskog prikaza: 1:1000
Odluka o izradi prostornog plana uređenja:	Odluka predstavničkog tijela o donošenju plana: Službeni glasnik Općine Bol, broj 09/15 i 01/16	
Javna rasprava (datum objave): Prva javna rasprava: 11. prosinca 2015. Druga javna rasprava: 29. veljače 2016. - na web stranicama MGPU - na web stranicama Općine Bol - Slobodna Dalmacija (dnevni tisak)	Javni uvid održan: Prvi javni uvid: 21. prosinca 2015. - 21. siječnja 2016. godine Drugi javni uvid: 07. ožujka 2016. - 15. ožujka 2016. godine	
Pečat tijela odgovornog za provođenje javne rasprave:	Odgovorna osoba za provođenje javne rasprave: Tihomir Marinković	
Suglasnost na plan prema članku 108. Zakona o prostornom uređenju (NN br. 153/13)		
broj suglasnosti klasa:	350-02/16-13/27	datum: 06. travnja 2016.
Pravna osoba koja je izradila plan:	Nemico d.o.o.	
Pečat pravne osobe koja je izradila plan:	Odgovorna osoba: mr. sc. Nenad Mikulandra, dipl.ing.arh.	
Odgovorna voditeljica plana:	Ivana Bakotić, mag.ing.arh.	
Stručni tim u izradi plana:	Gilan d.o.o. 3. Josip Giljanović, dipl.ing.el. Proposta d.o.o. 4. Vlatko Miličević, dipl.ing.građ.	
Pečat predstavničkog tijela:	Predsjednik predstavničkog tijela: Doro Abdulmar	
Istovjetnost ovog prostornog plana s izvornikom ovjerava:	Pečat nadležnog tijela: Tihomir Marinković	